

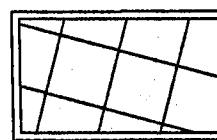

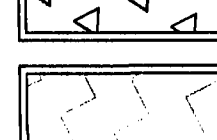
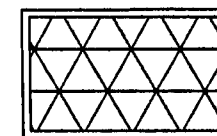
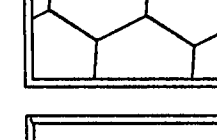
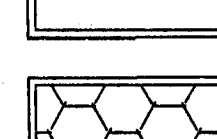




- LEGENDA:**
-  PERIMETRO AREA F2-A
  -  AREA STRALCIATA DALLA VARIANTE DI P.R.G.
  -  LOTTI ARTIGIANALI
  -  SEDE ENEL
  -  VERDE PUBBLICO ATTEZZATO
  -  VERDE PRIVATO
  -  IMPIANTI SPORTIVI
  -  SERVIZI GENERALI OSPEDALE
  -  VIABILITA' E PARCHEGGI
  -  SERVIZI GENERALI SANITARI

**COMUNE DI LATINA**  
 PROVINCIA DI LATINA  
**SETTORE XI**  
 "ATTUAZIONE E GESTIONE PIANI  
 TERRITORIALI - SERVIZIO PIANIFICAZIONE"

**AMPLIAMENTO  
 ZONA ARTIGIANALE F2 PIAVE  
 PIANO QUADRO**

DATA NOVEMBRE 2008	AGGIORNAMENTO GIUGNO 2009	TAVOLA <b>05</b>
RESPONSABILE DEL PROCEDIMENTO Arch. Ventura Monti PROGETTISTI Ing. Antonio Ferraresi (Coordinatore) Ing. Sebastiano Caschera COLLABORAZIONE Avv. Alessandra Pacifico Sig. Giacomo Ippoliti Sig.ra Stefania De Marchi		<b>ZONIZZAZIONE          SU          CATASTALE          COMUNE DI LATINA</b> E' conforme all'originale adottato con deliberazione del Consiglio Comunale n. 80..... del 01/02/2009 IL DIRIGENTE DEL SETTORE URBANISTICA Arch. Ventura Monti

SCALA 1:2000  
 Spazio riservato all'Amministrazione